

GeoKliman

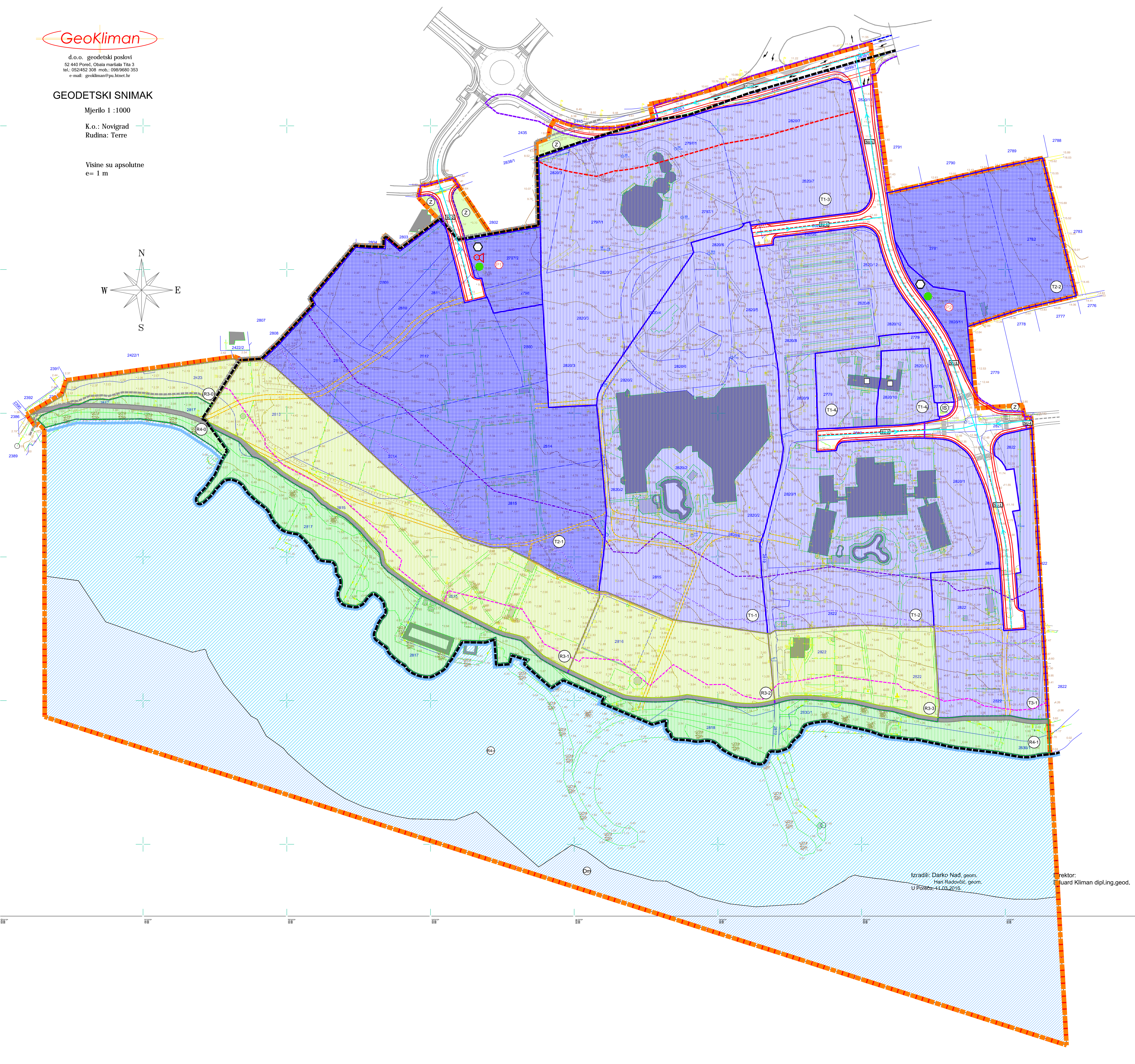
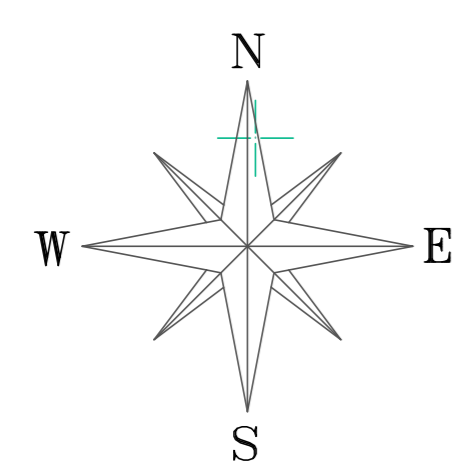
d.o.o. geodetski poslovi
52 440 Poreč, Obala morskala Tita 3
tel.: 052452 300 mob.: 0980980 353
e-mail: geokliman@pu.hrnet.hr

GEODETSKI SNIMAK

Mjerilo 1 :1000

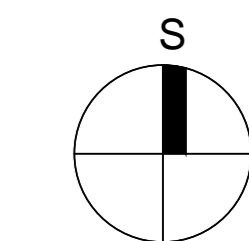
K.o.: Novigrad
Rudina: Terre

Visine su apsolutne
e= 1 m



Izradili: Darko Nad, geom.
Hari Radović, geom.
U Poreču: 11.03.2018.

Projektirao: Edoard Kliman dipl.ing.geod.



3A - UVJETI KORIŠTENJA, UREĐENJA I ZAŠTITE POVRŠINA
- UVJETI UREĐENJA

TUMAČ PLANSKOG ZNAKOVILJA

GRANICE

- OBUHVAAT UPU
- GRANICA PROSTORNE CJELINE / GRANICA GRAĐEVNE ČESTICE
- GRANICA IZDOJENOG GRAĐEVINSKOG PODRUČJA IZVAN NASELJA UGOSTITELJSKO-TURISTIČKE NAMJENE
- GRANICA GRAĐEVINSKOG PODRUČJA NASELJA
- ZAŠTITNI POJAS DRŽAVNE CESTE- D 75
- PROMETNA POVRŠINA IZVAN OBUHVATA PLANA
- OZNAKA JAVNE CESTE-DRŽAVNE
- OZNAKA PROMETNICE
- OZNAKA PROSTORNE CJELINE / GRAĐEVNE ČESTICE
- OBALNA CRTA
- PROSTOR OGRANIČENJA "ZOP-a" 25 m od obalne crte
- PROSTOR OGRANIČENJA "ZOP-a" 70 m od obalne crte
- PROSTOR OGRANIČENJA "ZOP-a" 100 m od obalne crte

OBLICI KORIŠTENJA

- NOVA GRADNJA
- REKONSTRUKCIJA GRAĐEVINA - PROMJENA STANJA GRAĐEVINA (ZAMJENA, SANACIJA, OBNOVNA)
- REKONSTRUKCIJA I UREĐENJE zona gradnje sportsko-rekreativnih sadržaja
- REKONSTRUKCIJA I UREĐENJE zona uređenja kupališta
- OBALNA ŠETNICA "LUNGOMARE"
- ZAŠTITNE ZELENE POVRŠINE
- SPORTSKO REKREATIVSKA NAMJENA-morski dio kupalište
- OSTALE MORSKE POVRŠINE
- INFRASTRUKTURNI SUSTAVI
- GRAĐEVINE SUPROTNE NAMJENI

MJERE ZAŠTITE I SPAŠAVANJA

- PUTEVI ZA INTERVENCIJU I PRAVCI EVAKUACIJE
- POVRŠINE ZA EVAKUACIJU
- LOKACIJA SIRENE - SUSTAVA ZA UZBUNJIVANJE I OBAVJEŠĆIVANJE
- EKO-OTOK

Županija	ISTARSKA
Grad	GRAD NOVIGRAD
Naziv prostornog plana:	URBANISTIČKI PLAN UREĐENJA UGOSTITELJSKO TURISTIČKOG PODRUČJA TERE - ZAPAD U NOVIGRADU-CITANOVA
Naziv kartografskog prikaza:	UVJETI KORIŠTENJA, UREĐENJA I ZAŠTITE POVRŠINA - UVJETI UREĐENJA
Broj kartografskog prikaza:	3A
Mjerilo kartografskog prikaza:	1:1000
Odluka o izradi prostornog plana	Odluka predstavničkog tijela o donošenju plana
Službene novine Grada Novigrada 1/2016	Službene novine Grada Novigrada 2/2017
Javna rasprava (datum objave): web stranice Grada Novigrada 9. svibnja 2016. web stranice Grada Novigrada 16. siječnja 2017.	Javni uvid održan: od: 18. svibnja 2016. do: 25. siječnja 2017. od: 17. lipnja 2016. do: 02. veljače 2017.
Pečat upravnog tijela odgovornog za provođenje javne rasprave:	Odgovorna osoba za provođenje javne rasprave: SANDRA RUGANI KUKULJAN, dipl.ing.arh. (ime, prezime i potpis)
Suglasnost na plan prema članku 108. Zakona o prostornom uređenju ("Narodne novine" br. 153/13) KLASA: 550-02/17-13/22 URBROJ:531-05-1-2-17-2 datum:23. ožujka 2017.	
Prva osoba koja je izradila plan: PLAN 21 d.o.o., Prolaz Marije K. Kozulić 4, 51000 Rijeka	Odgovorna osoba: BOJAN BILIĆ, dipl.ing.arh. (ime, prezime i potpis)
Odgovorni voditelj izrade prostornog plana: BOJAN BILIĆ, dipl.ing.arh. - ovlašten arhitekt - urbanist	Suradnici: 1. BOJAN BILIĆ, dipl.ing.arh. 2. ANA ĐURĐEK KUGA, dipl.ing.arh. 3. ANJA MAGLIĆA, mag.ing.aedif. 4. SANJA ZLOH, dipl.oec. 5. GORAN STIPKOVIĆ, dipl.ing.stroj.
Pečat predstavničkog tijela:	Predsjednica Gradskog Vijeća: KATARINA NEMET (ime, prezime i potpis)
Istovjetnost ovog prostornog plana s izvornikom ovjerava:	Pečat nadležnog upravnog tijela: (ime, prezime i potpis)