

# URBANISTIČKI PLAN UREĐENJA "NOVI BENEDIKT" - DAJLA

NAČIN I UVJETI GRADNJE





4A

1:1000


Naručitelj:  
GRAD NOVIGRAD

Plan izradio:  
ARHETIP 21 d.o.o. POREČ







## GRANICE

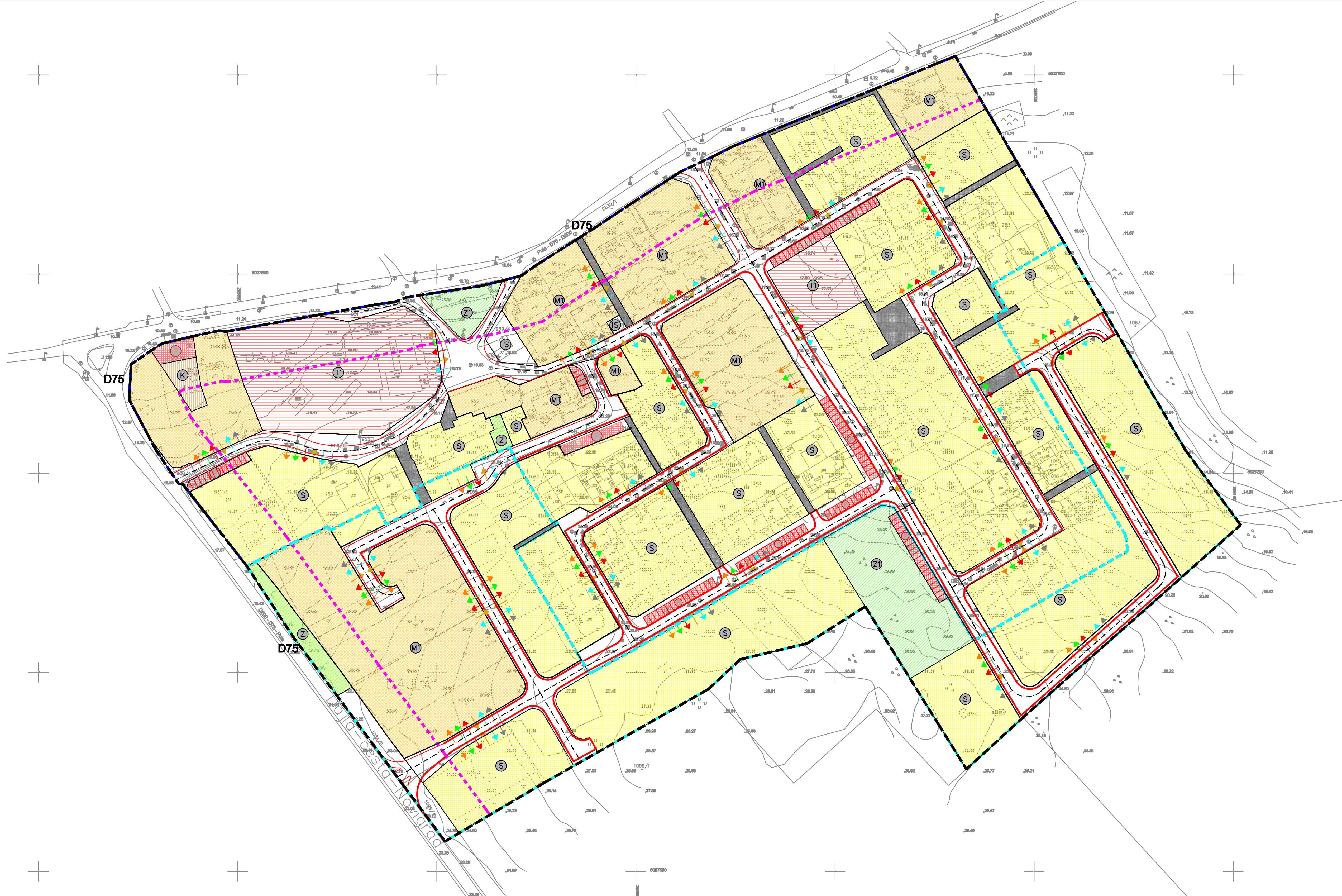
-  OBUHVAT URBANISTIČKOG PLANA UREĐENJA I GRANICA GRAĐEVINSKOG PODRUČJA NASELJA
-  GRANICA IZGRADENOG DIELA GRAĐEVINSKOG PODRUČJA NASELJA
-  GRANICA NEIZGRADENOG DIELA GRAĐEVINSKOG PODRUČJA NASELJA
-  GRANICA ZAŠTITNOG POJASA DRŽAVNE CESTE D75

## RAZVOJ I UREĐENJE NASELJA

-  STAMBENA NAMJENA
-  MJEŠOVITA NAMJENA - PRETEŽITO STAMBENA - M1
-  GOSPODARSKA NAMJENA - POSLOVNA - PRETEŽITO USLUŽNA - K1
-  GOSPODARSKA NAMJENA - UGOSTITELJSKO TURISTIČKA - T1
-  JAVNE ZELENE POVRŠINE
-  ZAŠTITNE ZELENE POVRŠINE
-  POVRŠINE INFRASTRUKTURNIH SUSTAVA

## MJESTO I NAČIN PRIKLJUČENJA POVRŠINA POJEDINIH NAMJENA NA PROMETNU, TELEKOMUNIKACIJSKU I KOMUNALNU INFRASTRUKTURU

-  PRIKLJUČAK NA PROMETNU POVRŠINU
-  VODOOPSKRBA
-  ODVODNJA
-  ELEKTROOPSKRBA
-  PLINOOPSKRBA
-  TELEKOMUNIKACIJE



Županija/Grad Zagreb	ISTARSKA ŽUPANIJA
Općina/Grad	GRAD NOVIGRAD
Naziv prostornog plana:	URBANISTIČKI PLAN UREĐENJA "NOVI BENEDIKT" - DAJLA
Naziv kartografskog prikaza:	DETALJNA NAMJENA POVRŠINA
Broj kartografskog prikaza:	4A
Mjerilo kartografskog prikaza:	1:1000
Odluka o izradi plana (službeno glasilo):	Odluka predstavničkog tijela o donošenju plana (službeno glasilo):
Službene novine Grada Novigrada, br. 11/14	Službene novine Grada Novigrada, br. 7/16
Javna rasprava (datum objave):	Javni uvid održan:
13. travanj 2016. 9. kolovoz 2016.	od: 25. travnja 2016. do: 25. svibnja 2016. od: 19. kolovoza 2016. do: 3. rujna 2016.
Pečat tijela odgovornog za provođenje javne rasprave:	Odgovorna osoba za provođenje javne rasprave:
	Sandra Rugani Kukuljan, dipl.ing.arh.
Suglasnost na plan: Klase: 350-02/16-13/88 Ur. broj: 531-05-1-1-1-16-5 Datum: 9. prosinca 2016.	
Pravna osoba/tijelo koje je izradilo plan: ARHETIP 21 d.o.o. Poreč, Vukovarska 7	<b>arhetip21</b> d.o.o. za arhitekturno inženjering, inženjering i projektiranje građevinarstva 100000 POREČ, Vukovarska 7, tel: +385 98 491 465, fax: +385 98 491 499 e-mail: arhetip21@arhetip21.hr www.arhetip21.hr
Pečat pravne osobe/tijela koje je izradilo plan:	Odgovorna osoba:
	Robert Rabac, dipl.ing.arh.
Koordinator plana:	Sandra Rugani Kukuljan, dipl.ing.arh. i Robert Rabac, dipl.ing.arh.
Stručni tim u izradi plana: Robert Rabac dipl.ing.arh. Kristina Velenik, dipl.ing.arh. Damir Karabašić, mag.ing.aedif.	Stručni konzultanti:
Pečat predstavničkog tijela:	Predsjednik predstavničkog tijela:
	Katarina Nemet
Istovjetnost ovog prostornog plana s izvornikom ovjerava:	Pečat nadležnog tijela:
(Ime, prezime i potpis)	