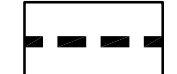




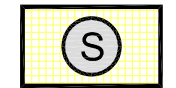
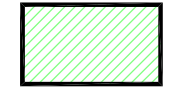





**LEGENDA**

-  GRANICA URBANISTIČKOG PLANA UREĐENJA
-  PROMETNICA
-  KORIDOR ZAŠTITE ŽUPANIJSKE CESTE
-  KORIDOR ZAŠTITE ŽUPANIJSKE CESTE U ISTRAŽIVANJU

-  IZGRAĐENI DIO STANCIJE ROZELO
-  STAMBENA NAMJENA
-  SPORTSKO REKREACIJSKA NAMJENA
-  - otvorena sportska igrališta
-  - čvrste građevine sportsko rekreacijske namjene
-  POVRŠINA INFRASTRUKTURNOG SUSTAVA (TS, eko otok i sl.)

ŽUPANIJA ISTARSKA  
GRAD NOVIGRAD

**URBANISTIČKI PLAN UREĐENJA  
STAMBENOG NASELJA  
STANCIJA ROZELO**

**KORIŠTENJE I NAMJENA POVRŠINA**

Broj kartografskog prikaza: 1	Mjerilo kartografskog prikaza: M 1:1000
Odluka o izradi Urbanističkog plana uređenja (službeno glasilo): SN Grada Novigrada 9/08	Odluka predstavničkog tijela o donošenju plana (službeno glasilo): SN Grada Novigrada 04/2010
Javna rasprava (datum objave): 02.06.2009.	Javni uvid održan od: 10.06.2009. do: 09.07.2009.
Pečat tijela odgovornog za provođenje javne rasprave:	Odgovorna osoba za provođenje javne rasprave:  Sandra Rugani Kukuljan, dipl.ing.arh.
Suglasnost na plan prema Zakonu o prostornom uređenju i gradnji, broj suglasnosti klasa: 350-02/10-13/13 , ur.broj:531-06-10-2 AMT datum:30.ožujka 2010.	
Pravna osoba/tijelo koje je izradilo plan: "AD"d.o.o. Pula	Broj elaborata: 32512/08 Godina izrade: 2009-2010
Pečat pravne osobe/tijela koje je izradilo plan:	Odgovorna osoba: Davor Matticchio, dipl.ing.arh.
Koordinatori plana: Sandra Rugani Kukuljan, dipl.ing.arh.	
Stručni tim u izradi plana: Davor Matticchio, dipl.ing.arh.	Alma Cvitan Matticchio, dipl.ing.arh. Luka Matticchio, dipl.ing.arh. mr.sc.Milan Damianić, dipl.ing.el. mr.sc.Sergio Širol, dipl.ing.grad.
Pečat predstavničkog tijela:	Predsjednik predstavničkog tijela:  Sonja Jurcan
Istovjetnost ovog prostornog plana s izvornikom ovjerava:	Pečat nadležnog tijela: