



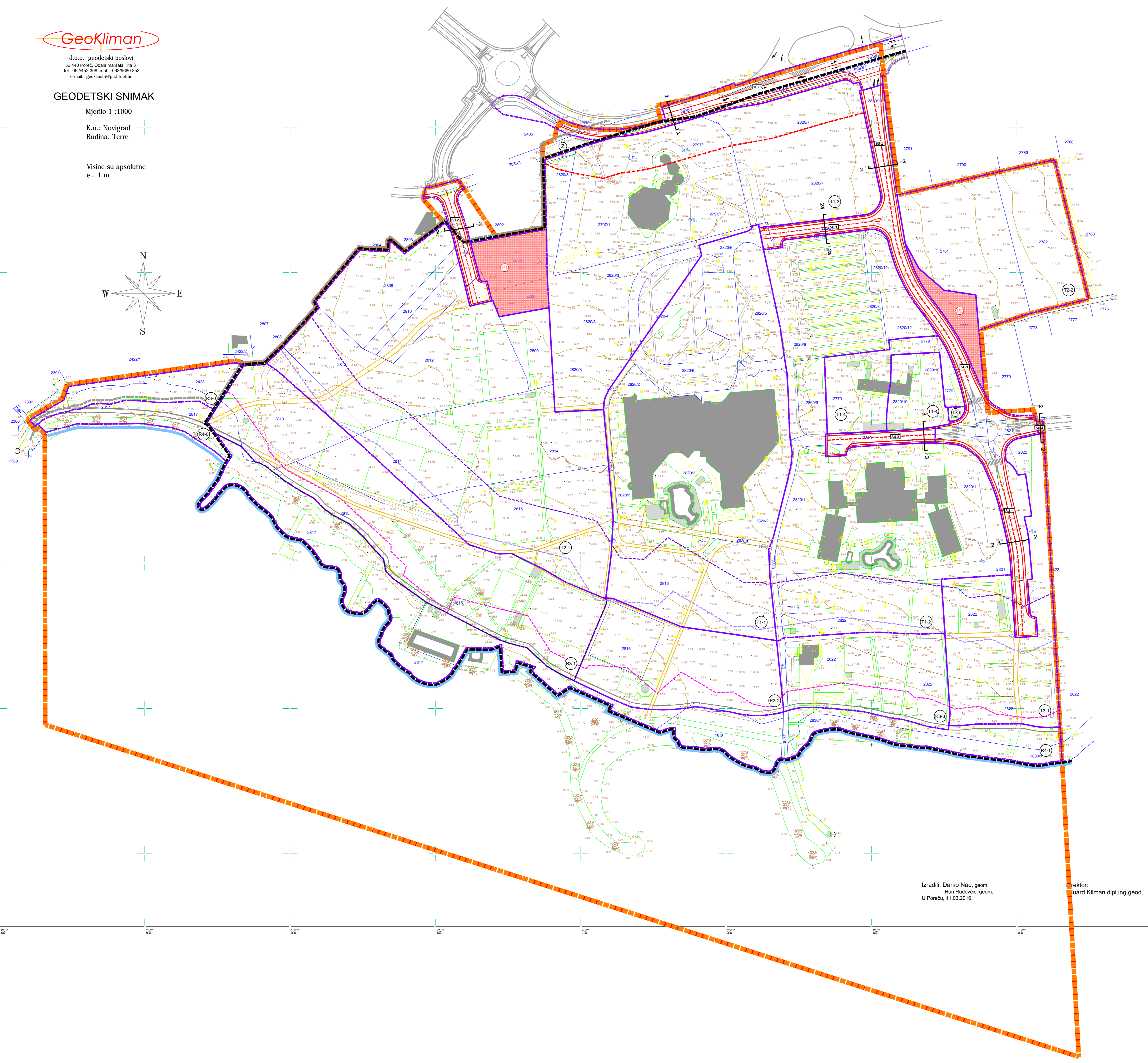
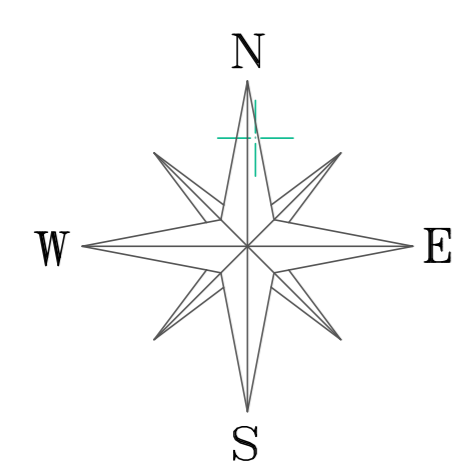
d.o.o. geodetski poslovi  
 52 440 Poreč, Opatička cesta 11b 3  
 tel.: 052452 300 fax: 0504960 153  
 e-mail: geokliman@pu.hrnet.hr

**GEODETSKI SNIMAK**

Mjerilo 1 :1000

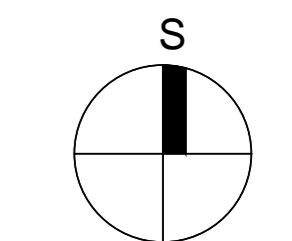
K.o.: Novigrad  
 Rudina: Terre

Visine su apsolutne  
 e= 1 m



Izradili: Darko Nađ, geom.  
 Hari Radović, geom.  
 U Poreču, 11.03.2016.

Direktor:  
 Edoard Kliman dipl.ing.geod.



**2A - PROMETNA, ULIČNA I KOMUNALNA INFRASTRUKTURNA MREŽA - PROMET**

**TUMAČ PLANSKOG ZNAKOVILJA**

**GRANICE**

- OBUHVAT UPU
- GRANICA PROSTORNE CJELINE / GRANICA GRADEVNE ČESTICE
- GRANICA IZDVOJENOG GRADEVINSKOG PODRUČJA IZVAN NASELJA
- UGOSTITELJSKO-TURISTIČKE NAMJENE
- GRANICA GRADEVINSKOG PODRUČJA NASELJA
- ZAŠTITNI POJAS DRŽAVNE CESTE- D 75
- PROMETNA POVRŠINA IZVAN OBUHVATA PLANA
- OZNAKA JAVNE CESTE-DRŽAVNE
- OZNAKA PROMETNICE
- OZNAKA PROSTORNE CJELINE / GRADEVNE ČESTICE
- OBAJNA CRTA
- PROSTOR OGRANIČENJA "ZOP-a" 25 m od obalne crte
- PROSTOR OGRANIČENJA "ZOP-a" 70 m od obalne crte
- PROSTOR OGRANIČENJA "ZOP-a" 100 m od obalne crte

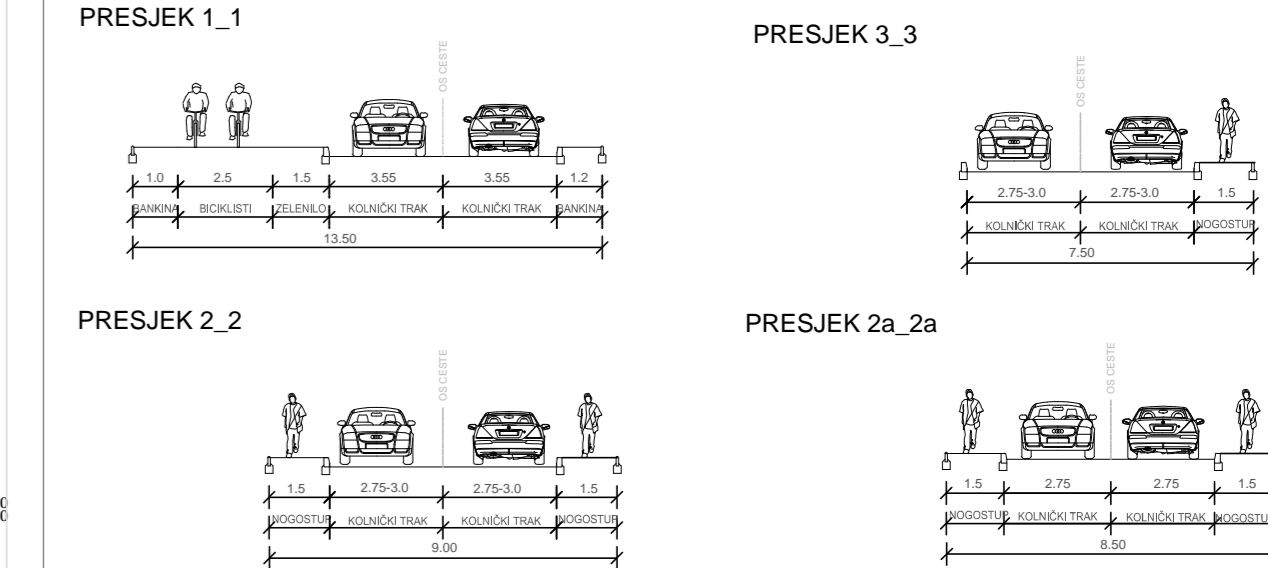
**PROMETNE POVRŠINE**

- PROMETNA POVRŠINA
- INTERNE PJEŠAČKE STAZE
- OBAJNA ŠETNICA "LUNGOMARE"

**OSTALI ELEMENTI CESTE**

- KARAKTERISTIČNI PRESJEK PROMETNICE
- PARKIRALIŠTE

**KARAKTERISTIČNI PRESJECI PROMETNICE**



Županija	ISTARSKA	
Grad	GRAD NOVIGRAD	
Naziv prostornog plana:	<b>URBANISTIČKI PLAN UREĐENJA</b>	
	UGOSTITELJSKO TURISTIČKOG PODRUČJA TERE - ZAPAD U NOVIGRADU-CITANOVA	
Naziv kartografskog prikaza:	PROMETNA, ULIČNA I KOMUNALNA INFRASTRUKTURNA MREŽA - PROMET	
Broj kartografskog prikaza:	2A	Mjerilo kartografskog prikaza: 1:1000
Odluka o izradi prostornog plana	Odluka predstavničkog tijela o donošenju plana	
Službene novine Grada Novigrada 1/2016	Službene novine Grada Novigrada 2/2017	
Javna rasprava (datum objave): web stranice Grada Novigrada 9. svibnja 2016. web stranice Grada Novigrada 16. siječnja 2017.	Javni uvid održan od: 18. svibnja 2016. do: 17. lipnja 2016.	Ponovni javni uvid održan od: 25. siječnja 2017. do: 02. veljače 2017.
Podat upravnog tijela odgovornog za provođenje javne rasprave:	Odgovorna osoba za provođenje javne rasprave: <b>SANDRA RUGANI KUKULJAN, dipl.ing.arh.</b> (ime, prezime i potpis)	
Suglasnost na plan prema članku 108. Zakona o prostornom uređenju ("Narodne novine" br. 153/13) KLASA: 550-02/17-13/22 URBROJ:531-05-1-1-2-17-2 datum:23. ožujka 2017.		
Prva osoba koja je izradila plan:	<b>PLAN 21 d.o.o., Prolaz Marije K. Kozulić 4, 51000 Rijeka</b>	
Pečat pravne osobe koja je izradila plan:	Odgovorna osoba: <b>BOJAN BILIĆ, dipl.ing.arh.</b> (ime, prezime i potpis)	
Odgovorni voditelj izrade prostornog plana:	<b>BOJAN BILIĆ, dipl.ing.arh. - ovlašten arhitekt - urbanist</b>	
Stručni tim u izradi plana:	Suradnici:	
1. <b>BOJAN BILIĆ, dipl.ing.arh.</b>	1. <b>DALIBOR ČUKOVIĆ, mag. ing. aedif.</b>	
2. <b>ANA ĐURĐEK KUGA, dipl.ing.arh.</b>	2. <b>GORAN GRGURIĆ, dipl. ing. et.</b>	
3. <b>ANJA MAGLIĆA, mag. ing. aedif.</b>	3. <b>HRVOJE STRČIĆ, dipl. jur.</b>	
4. _____	4. <b>SANJA ZLOH, dipl. oec.</b>	
5. _____	5. <b>GORAN STIPKOVIĆ, dipl. ing. stroj.</b>	
Pečat predstavničkog tijela:	Predsjednica Gradskog Vijeća:  <b>KATARINA NEMET</b> (ime, prezime i potpis)	
Istovjetnost ovog prostornog plana s izvornikom ovjerava:	Pečat nadležnog upravnog tijela:  (ime, prezime i potpis)	