



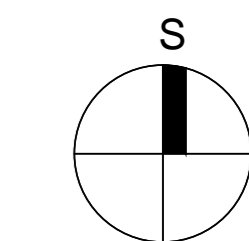
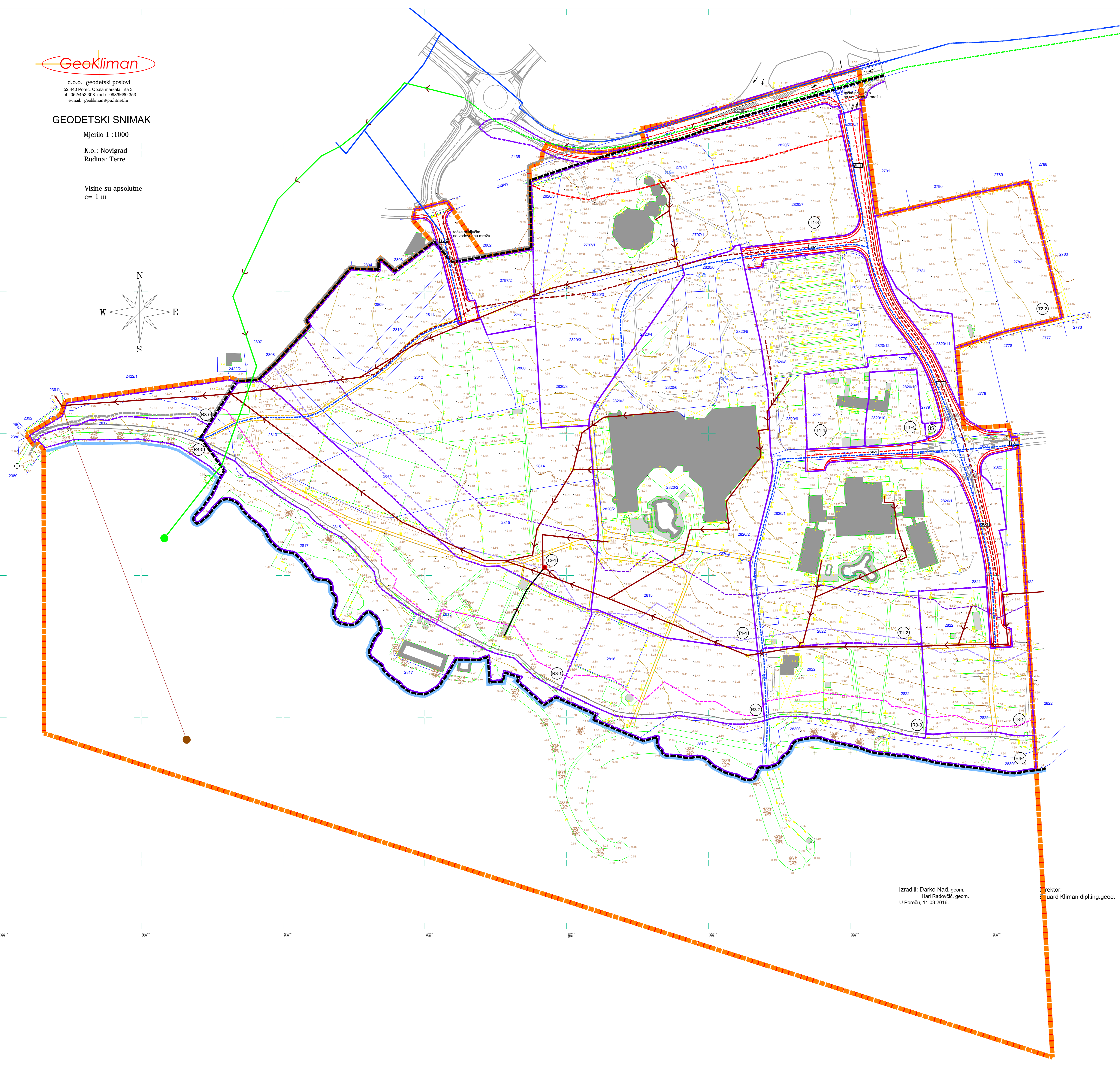
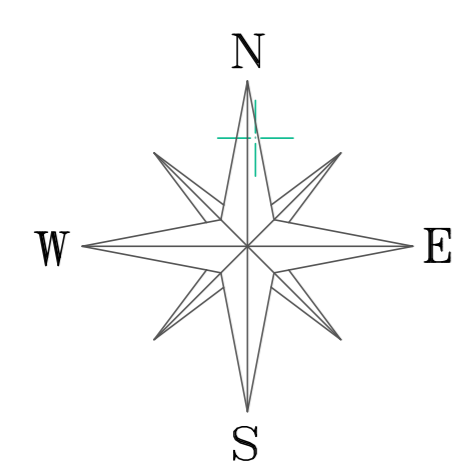
d.o.o. geodetski poslovi
 52 440 Poreč, Olova maršala Tita 3
 tel.: 052452 300 fax: 052452 353
 e-mail: geokliman@pu.hrnet.hr

GEODETSKI SNIMAK

Mjerilo 1 :1000

K.o.: Novigrad
 Rudina: Terre

Visine su apsolutne
 e= 1 m



**2C - PROMETNA, ULIČNA I KOMUNALNA INFRASTRUKTURNA MREŽA
 -VODOOPSKRBA I ODVODNJA**

TUMAČ PLANSKOG ZNAKOVILJA

GRANICE

- OBUHVAT UPU
- GRANICA PROSTORNE CJELINE / GRANICA GRADEVNE ČESTICE
- GRANICA IZDOJENOG GRADEVINSKOG PODRUČJA IZVAN NASELJA UGOSTITELJSKO-TURISTIČKE NAMJENE
- GRANICA GRADEVINSKOG PODRUČJA NASELJA
- ZAŠTITNI POJAS DRŽAVNE CESTE- D 75
- PROMETNA POVRŠINA IZVAN OBUHVATA PLANA
- OZNAKA JAVNE CESTE-DRŽAVNE
- OZNAKA PROMETNICE
- OZNAKA PROSTORNE CJELINE / GRADEVNE ČESTICE
- OBALNA CRTA
- PROSTOR OGRANIČENJA "ZOP-a" 25 m od obalne crte
- PROSTOR OGRANIČENJA "ZOP-a" 70 m od obalne crte
- PROSTOR OGRANIČENJA "ZOP-a" 100 m od obalne crte

VODOOPSKRBA

- VODOVOD, postojeci
- VODOVOD, projektirani
- VODOVOD, planirani

ODVODNJA OTPADNIH VODA

- OBORINSKA ODVODNJA, postojeća
- OBORINSKA ODVODNJA, planirana
- FEKALNA ODVODNJA - GRAVITACIJSKI KOLEKTORI
- FEKALNA ODVODNJA - GRAVITACIJSKI KOLEKTORI, planirani
- FEKALNA ODVODNJA - TLAČNI VOD, planirani
- SMJER ODVODNJE
- CRPNA STANICA
- ISPUŠT OBORINSKIH VODA
- SIGURNOSNI ISPUŠT

Izradili: Darko Nađ, geom.
 Hari Radović, geom.
 U Poreču, 11.03.2016.

Direktor:
 Stjepan Kliman dipl.ing.geod.

Županija	ISTARSKA	
Grad	GRAD NOVIGRAD	
Naziv prostornog plana:	URBANISTIČKI PLAN UREĐENJA	
	UGOSTITELJSKO TURISTIČKOG PODRUČJA TERE - ZAPAD U NOVIGRADU-CITANOVA	
Naziv kartografskog prikaza:	PROMETNA, ULIČNA I KOMUNALNA INFRASTRUKTURNA MREŽA -VODOOPSKRBA I ODVODNJA	
Broj kartografskog prikaza:	2C	Mjerilo kartografskog prikaza: 1:1000
Odluka o izradi prostornog plana	Odluka predstavničkog tijela o donošenju plana	
Službene novine Grada Novigrada 1/2016	Službene novine Grada Novigrada 2/2017	
Javna rasprava (datum objave): web stranice Grada Novigrada 9. svibnja 2016. web stranice Grada Novigrada 16. siječnja 2017.	Javni uvid održan od: 18. svibnja 2016. do: 17. lipnja 2016.	Ponovni javni uvid održan od: 25. siječnja 2017. do: 02. veljače 2017.
Pečat upravnog tijela odgovornog za provođenje javne rasprave:	Odgovorna osoba za provođenje javne rasprave: SANDRA RUGANI KUKULJAN, dipl.ing.arh. (ime, prezime i potpis)	
Suglasnost na plan prema članku 108. Zakona o prostornom uređenju ("Narodne novine" br. 153/13) KLASA: 550-02/17-13/22 URBROJ:531-05-1-2-17-2 datum:23. ožujka 2017.		
Prva osoba koja je izradila plan:	PLAN 21 d.o.o., Prolaz Marije K. Kozulić 4, 51000 Rijeka	
Pečat pravne osobe koja je izradila plan:	Odgovorna osoba: BOJAN BILIĆ, dipl.ing.arh. (ime, prezime i potpis)	
Odgovorni voditelj izrade prostornog plana:	BOJAN BILIĆ, dipl.ing.arh. - ovlašteni arhitekt - urbanist	
Stručni tim u izradi plana:	Suradnici:	
1. BOJAN BILIĆ, dipl.ing.arh.	1. DALIBOR ČUKOVIĆ, mag. ing. aedif.	
2. ANA ĐURĐEK KUGA, dipl.ing.arh.	2. GORAN GRGURIĆ, dipl. ing. et.	
3. ANJA MAGLIĆA, mag. ing. aedif.	3. HRVOJE STRČIĆ, dipl. iur.	
4.	4. SANJA ZLOH, dipl. oec.	
	5. GORAN STIPKOVIĆ, dipl. ing. stroj.	
Pečat predstavničkog tijela:	Predsjednica Gradskog Vijeća: KATARINA NEMET (ime, prezime i potpis)	
Istovjetnost ovog prostornog plana s izvornikom ovjerava:	Pečat nadležnog upravnog tijela: (ime, prezime i potpis)	