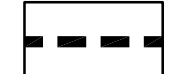
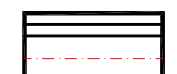




LEGENDA

-  GRANICA URBANISTIČKOG PLANA UREĐENJA
-  PROMETNICA
-  KORIDOR ZAŠTITE ŽUPANIJSKE CESTE
-  KORIDOR ZAŠTITE ŽUPANIJSKE CESTE U ISTRAŽIVANJU



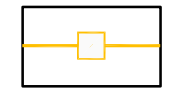





ŽUPANIJA ISTARSKA
GRAD NOVIGRAD

**URBANISTIČKI PLAN UREĐENJA
STAMBENOG NASELJA
STANCIJA ROZELO**

PROMETNA, ULIČNA I KOMUNALNA
INFRASTRUKTURNA MREŽA
TELEKOMUNIKACIJE

Broj kartografskog prikaza:	2.2.	Mjerilo kartografskog prikaza:	M 1:1000
Odluka o izradi Urbanističkog plana uređenja (službeno glasilo):	SN Grada Novigrada 9/08	Odluka predstavničkog tijela o donošenju plana (službeno glasilo):	SN Grada Novigrada 04/2010
Javna rasprava (datum objave):	02.06.2009.	Javni uvid održan od:	10.06.2009.
		do:	09.07.2009.
Pečat tijela odgovornog za provođenje javne rasprave:	Odgovorna osoba za provođenje javne rasprave: Sandra Rugani Kukuljan, dipl.ing.arh.		
Suglasnost na plan prema Zakonu o prostornom uređenju i gradnji, broj suglasnosti klasa: 350-02/10-13/13 , ur.broj:531-06-10-2 AMT datum:30.ožujka 2010.			
Pravna osoba/tijelo koje je izradilo plan:	"AD"d.o.o. Pula	Broj elaborata:	32512/08
		Godina izrade:	2009-2010
Pečat pravne osobe/tijela koje je izradilo plan:	Odgovorna osoba: Davor Matticchio, dipl.ing.arh.		
Koordinatori plana: Sandra Rugani Kukuljan, dipl.ing.arh.			
Stručni tim u izradi plana: Davor Matticchio, dipl.ing.arh.	Alma Cvitan Matticchio, dipl.ing.arh. Luka Matticchio, dipl.ing.arh. mr.sc. Milan Damianić, dipl.ing.el. mr.sc. Sergio Širol, dipl.ing.građ.		
Pečat predstavničkog tijela:	Predsjednik predstavničkog tijela: Sonja Jurcan		
Istovjetnost ovog prostornog plana s izvornikom ovjerava:	Pečat nadležnog tijela:		

TELEKOMUNIKACIJE

-  KABINET ORMARIĆ (TEL.CENTRALA) - PLANIRANI
-  TK KAPACITETI - PLANIRANI
-  TK KABELSKA KANALIZACIJA - PLANIRANA
-  STAMBENA NAMJENA
-  SPORTSKO REKREACIJSKA NAMJENA
-  - otvorena sportska igrališta
-  - čvrste građevine sportsko rekreacijske namjene
-  POVRŠINA INFRASTRUKTURNOG SUSTAVA (TS, eko otok i sl.)

