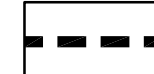







LEGENDA

-  GRANICA URBANISTIČKOG PLANA UREĐENJA
-  PROMETNICA
-  KORIDOR ZAŠTITE ŽUPANIJSKE CESTE
-  KORIDOR ZAŠTITE ŽUPANIJSKE CESTE U ISTRAŽIVANJU


ŽUPANIJA ISTARSKA
GRAD NOVIGRAD


**URBANISTIČKI PLAN UREĐENJA
STAMBENOG NASELJA
STANCIJA ROZELO**

**UVJETI KORIŠTENJA, UREĐENJA
I ZAŠTITE POVRŠINA**

Broj kartografskog prikaza:	3	Mjerilo kartografskog prikaza:	M 1:1000
Odluka o izradi Urbanističkog plana uređenja (službeno glasilo):	SN Grada Novigrada 9/08	Odluka predstavničkog tijela o donošenju plana (službeno glasilo):	SN Grada Novigrada 04/2010
Javna rasprava (datum objave):	02.06.2009.	Javni uvid održan od:	10.06.2009.
		do:	09.07.2009.
Pečat tijela odgovornog za provođenje javne rasprave:	Odgovorna osoba za provođenje javne rasprave: Sandra Rugani Kukuljan, dipl.ing.arh.		
Suglasnost na plan prema Zakonu o prostornom uređenju i gradnji, broj suglasnosti klasa: 350-02/10-13/13 , ur.broj:531-06-10-2 AMT datum:30.ožujka 2010.			
Pravna osoba/tijelo koje je izradilo plan:	"AD"d.o.o. Pula	Broj elaborata:	32512/08
		Godina izrade:	2009-2010
Pečat pravne osobe/tijela koje je izradilo plan:	Odgovorna osoba: Davor Matticchio, dipl.ing.arh.		
Koordinatori plana: Sandra Rugani Kukuljan, dipl.ing.arh.			
Stručni tim u izradi plana: Davor Matticchio, dipl.ing.arh.	Alma Cvitan Matticchio, dipl.ing.arh. Luka Matticchio, dipl.ing.arh. mr.sc.Milan Damianić, dipl.ing.el. mr.sc.Sergio Širol, dipl.ing.grad.		
Pečat predstavničkog tijela:	Predsjednik predstavničkog tijela: Sonja Jurcan		
Istovjetnost ovog prostornog plana s izvornikom ovjerava:	Pečat nadležnog tijela:		

 ZAŠTITNA TAMPON ZONA
STARE STANCIJE ROZELO

OGRANIČENJA U KORIŠTENJU
 VODONOSNO PODRUČJE
OBALNO PODRUČJE MORA I VODA

UVJETI ZA GRAĐENJE
 GRAĐEVINE U ZONI III