






Prometna, telekomunikacijska i komunalna infrastrukturna mreža



ELEKTROENERGETSKA MREŽA I PLINOOPSKRBA
Tumač pojmova i oznaka :


PLINOOPSKRBA


-  Lokalni plinovod
-  Lokalni plinovod više razine

ELEKTROENERGETIKA

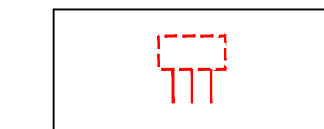
-  10 kV – postojeći vod
-  10 kV – planirani vod
-  10 kV – podzemni ili zračni vod koji se ukida

-  0.4 kV – postojeći vod
-  0.4 kV – planirani vod

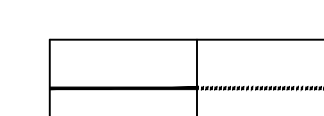
-  Trafostanica – postojeća
10 (20) / 0.4 kV

-  Trafostanica – planirana
10 (20) / 0.4 kV


-  Postojeći samostojeći razvodni ormar


-  Planirani samostojeći razvodni ormar


-  Planirani N.N. priključci


-  Postojeća granica (iz PGP-a) / Planirana granica građevinske čestice


-  Planska oznaka parcele

-  Granica gradivog dijela čestice



-  Obvezni građevni pravac

-  Granica gradj. područja naselja (pretežito stambeno)

-  Granica izdvojenog gradj. područja izvan naselja namjene groblje

-  Obuhvat plana

IZMJENE I DOPUNE DETALJNOG PLANA UREĐENJA PODRUČJA "ŠAINI"

| | | |
|---|--|---|
| Županija | ISTARSKA ŽUPANIJA |  |
| Općina/grad | GRAD NOVIGRAD - CITTANOVA | |
| Naziv prostornog plana: | IZMJENE I DOPUNE DETALJNOG PLANA UREĐENJA PODRUČJA "ŠAINI" U NOVIGRADU | |
| Naziv kartografskog prikaza: | Prometna, komunikacijska i komunalna infrastrukturna mreža ELEKTROENERGETSKA MREŽA I PLINOOPSKRBA | |
| Broj kartografskog prikaza: | Zc | Mjerilo kartografskog prikaza: 1:1000 |
| Odluka o izradi izmjena i dopuna Detaljnog plana uređenja područja "Šaini", "Službene novine Grada Novigrada" br. 01/15 | Odluka predstavničkog tijela o donošenju plana (službeno glasilo): "Službene novine Grada Novigrada" br. 04/16 | |
| Javna rasprava (datum objave): "Glasnik", 31.03.2016. www.novigrad.hr, 30.03.2016. www.mjgju.hr, 30.03.2016. | Javni uvid održan: od: 11. travnja 2016. do: 26. travnja 2016. | |
| Pečat tijela odgovornog za provođenje javne rasprave: | Odgovorna osoba za provođenje javne rasprave: Sandra Rugani - Kukuljan, dipl.ing.arh. | |
| Suglasnost na plan prema članku čl. 108. Zakona o prostornom uređenju ("Narodne novine" br. 153/13) Klasa: 350-02/16-14/6 Ur.br.: 531-05-1-12-16-2 Datum: 21. srpnja 2016. | (ime, prezime i potpis) | |
| Pravna osoba/tijelo koje je izradio plan: | URBANISTICA d.o.o. Zagreb, Đorđićeva 5 |  |
| Pečat pravne osobe/tijela koje je izradio plan: | Odgovorna osoba: Jasminka Pilar - Katavić, dipl.ing.arh. | |
| Odgovorni voditelj izrade nacrtu prijedloga plana: Ana Putar, dipl.ing.arh. | | |
| Stručni tim u izradi plana: Jasminka Pilar - Katavić, dipl.ing.arh. Domagoj Šumanovac, ing.arh. Renata Filipović, dipl.ing.grad. Mladen Kardum, ing.grad. | Julika Bjelobaba, dipl.iur. Aleksandra Anić Vučinić, doc.dr.sc. Nevenka Dolenc, prof.soc. | |
| Pečat predstavničkog tijela: | Predsjednik predstavničkog tijela: Katarina Nemet | |
| Istovjetnost ovog prostornog plana s izvornikom ovjerava: | (ime, prezime i potpis) Pečat nadležnog tijela: | |
| (ime, prezime i potpis) | | |

